

Kulturpfad Höhenweg 2025




- Anschluss ÖPNV mit Wegtafel
- Wetterpizl
- Aussichtspunkt
- Einkehrmöglichkeit

- Sitzplatz
- Spielplatz
- Infotafel
- Sponsoren (Details auf der Rückseite)

Maßstab: 1 : 18.000
 0 100 500



Schnitzeljagd



@HOEHENWEG2025

Auch dein Müll hat Heimweh. Bitte nimm ihn wieder mit.



Tour bei Komoot


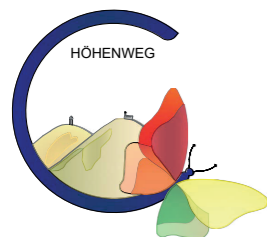
Kulturpfad Höhenweg 2025

Der 21 Kilometer lange, gut beschilderte Wanderweg ist flächenmäßig die größte der 30 Interventionsflächen der Stadt Chemnitz und verbindet die Ortsteile der Bürgerplattform Südost (Adelsberg, Reichenhain, Erfenschlag und Harthau). Infotafeln am Wegesrand geben spannende Einblicke in verschiedene regionale Themen. Wetterpilze, in jedem Stadtteil einer, laden zum Verweilen ein. Schöne Ausblicke auf die Kulturhauptstadt Europas Chemnitz 2025 sowie die angrenzenden Erzgebirgsgemeinden sind vielerorts zu finden.

Am 14. September 2024 fand eine großartige Eröffnungsfeier in Form eines Staffellaufes mit Musik und Aktivitäten für Jung und Alt entlang des Weges statt. Auch 2025 und darüber hinaus soll es attraktive Aktionen wie ein internationales Picknick oder ein Drachenfest geben. Ein Highlight ist ebenfalls in Entstehung und soll im Kulturhauptstadtjahr an den Start gehen: eine GPS basierte Schnitzeljagd in Form von Geocaches.



Der Ideenprozess sowie die Suche nach einem günstigen Streckenverlauf waren durch eine breite Bürgerbeteiligung geprägt. Der Kulturpfad verbindet 29 Stationen wie eine Perlenkette. Die Stationen sind zum großen Teil durch den ÖPNV erschlossen. Start ist an der Grundschule / Kirche Adelsberg. Das Ziel befindet sich an der Verkehrsinsel Harthau (Litfaßsäule).



Wir danken unseren Sponsoren

- | | | | | | |
|----|--|----------------------------------|----|--|--|
| 1 | |
VOM ROHRWERK ZUM GEWERBEPARK | 7 | | |
| 2 | |
DIGITALISIERUNG GESTALTEN | 8 | | |
| 3 | |
SKODA www.autohaus-melzer.de | 9 | | |
| 4 | | | 10 | | |
| 5 | | | 11 | | |
| 6 | | | 12 | | |
| 13 | | | 15 | | Obst & Gemüse in der Zeile Adelsberg, Inhaber Pham Huu Chi |
| 14 | | | 16 | | |

Ihr wollt unsere Arbeit auch unterstützen?

Ansprechpartner:
Steffen Herold (0151 - 14 81 05 30)
Grit Freitag (0152 - 52 82 62 59)

Konto:
Bürger- und Kulturverein Chemnitz Südost e.V.
Volksbank Chemnitz
IBAN: DE37 8709 6214 0021 3264 45
Betreff: Spende Hoehenweg

Ein besonderer Dank geht an die Sparkasse Chemnitz für die großzügige Unterstützung im EUJA! Initiativprojekt.



Kartenquelle: <https://www.mapz.com/>
2. Auflage 2025
Gestaltung: Barbel Leischnig

Impressum

Webseite des Heimatvereins Reichenhain: <https://www.chemnitz-reichenhain.de/hohenweg>

Webseite der Bürgerplattform Südost: <https://bpt-suedost.de/>

Webseite der Stadt Chemnitz: <https://www.chemnitz.de/kulturpfad>

Weitere Informationen

Kulturpfad Höhenweg 2025

Eine Interventionsfläche der

im Chemnitzer Süden verbindet die Stadtteile der

- WANDERKARTE -